

5

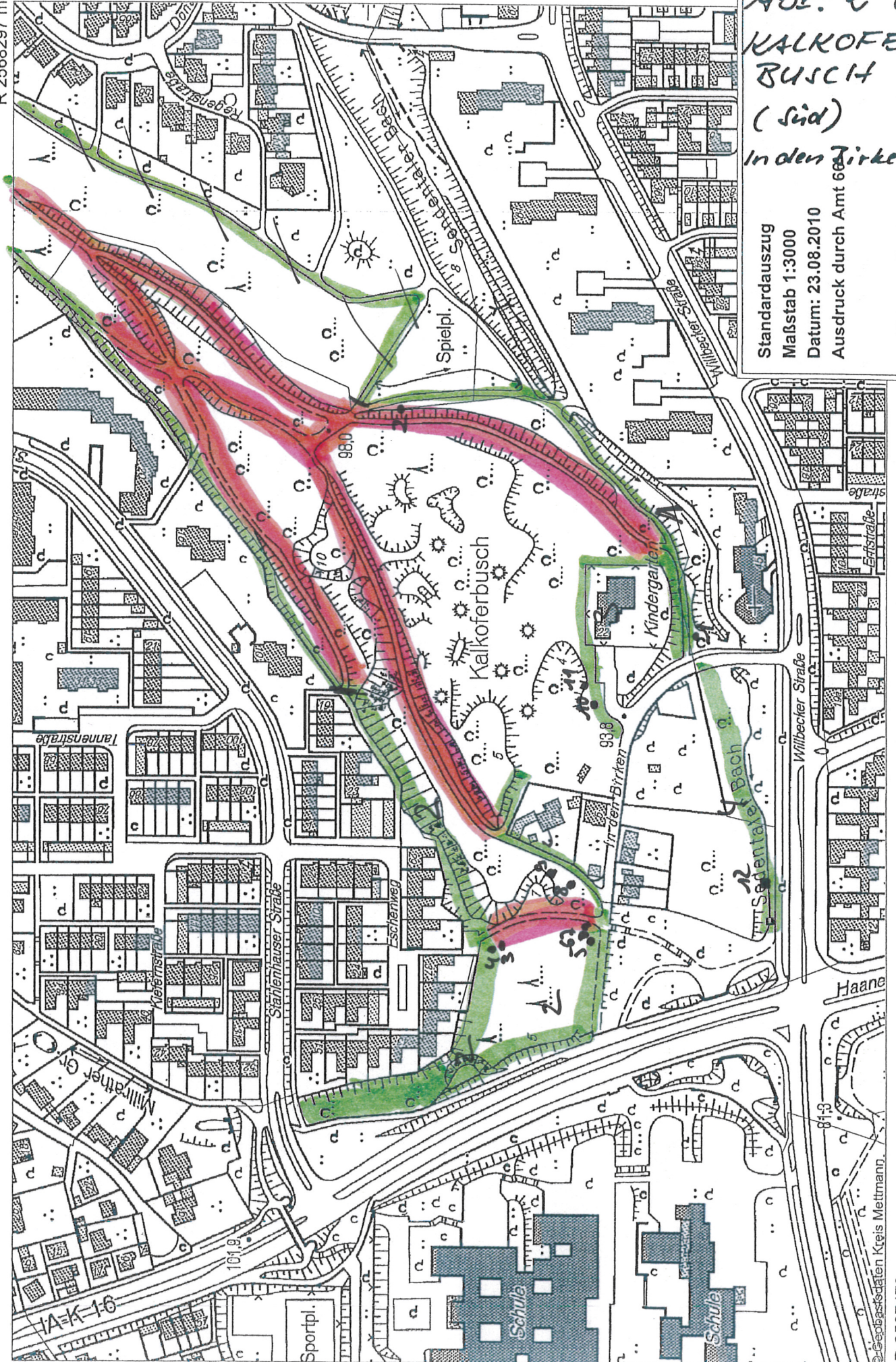
H 5675660 m

R 2568297 m

Abt. 2 C
**KALKOFER
 BUSCH**
 (Süd)
 In den Birken

Standardzug
 Maßstab 1:3000
 Datum: 23.08.2010
 Ausdruck durch Amt 666

nur für interne Zwecke © Stadt Erkrath



R 2567479 m

H 5675133 m

© Geobasisdaten-Kreis Mettmann

R 2566898 m

H 5675034 m

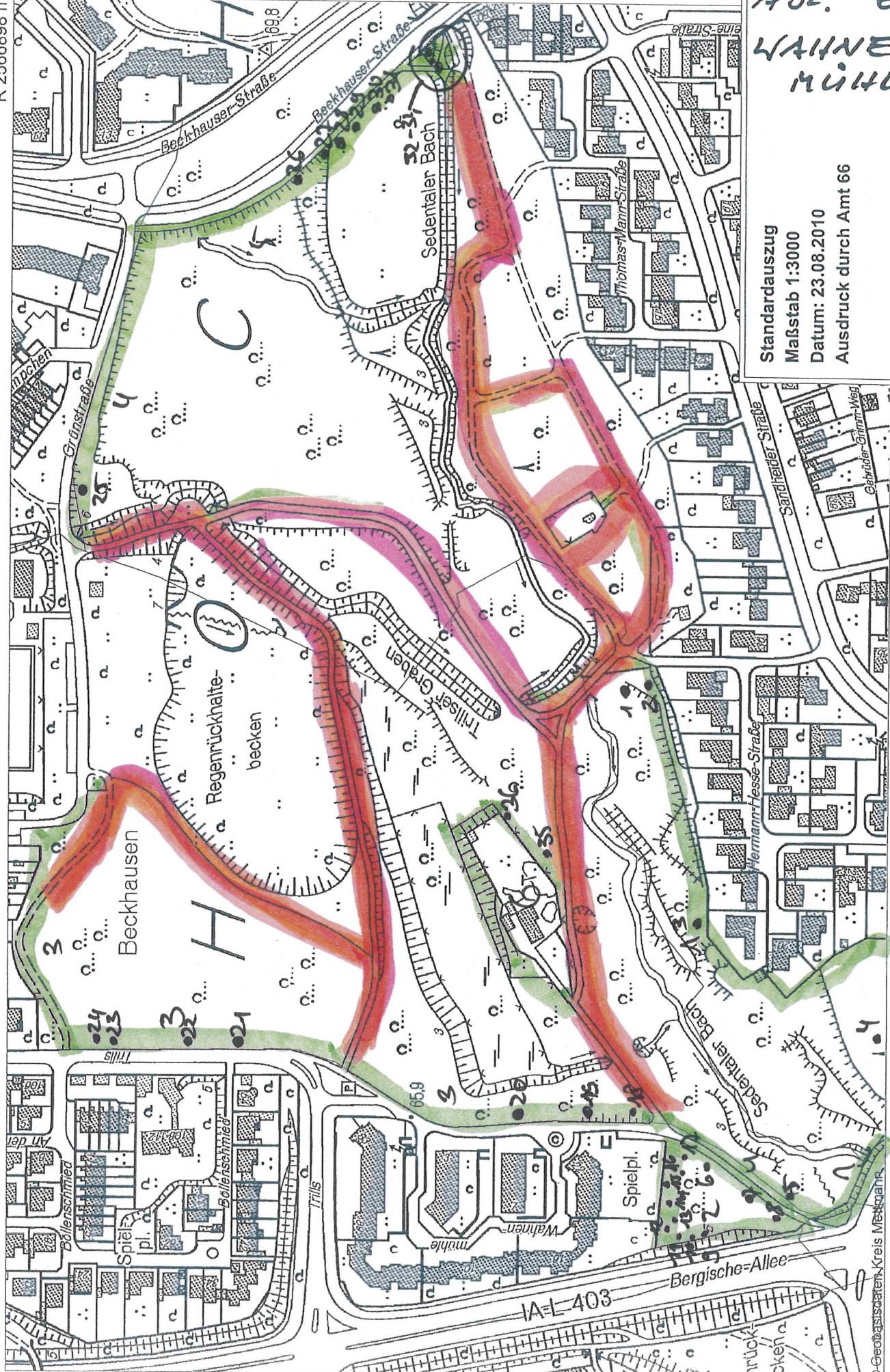


Abb. 6 WAHNE- MÜHLE

Standardauszug
 Maßstab 1:3000
 Datum: 23.08.2010
 Ausdruck durch Amt 66

nur für interne Zwecke © Stadt Erkrath

Beckhausen

Regenrückhalte-
becken

Sedentaler Bach

Bergische-Allee

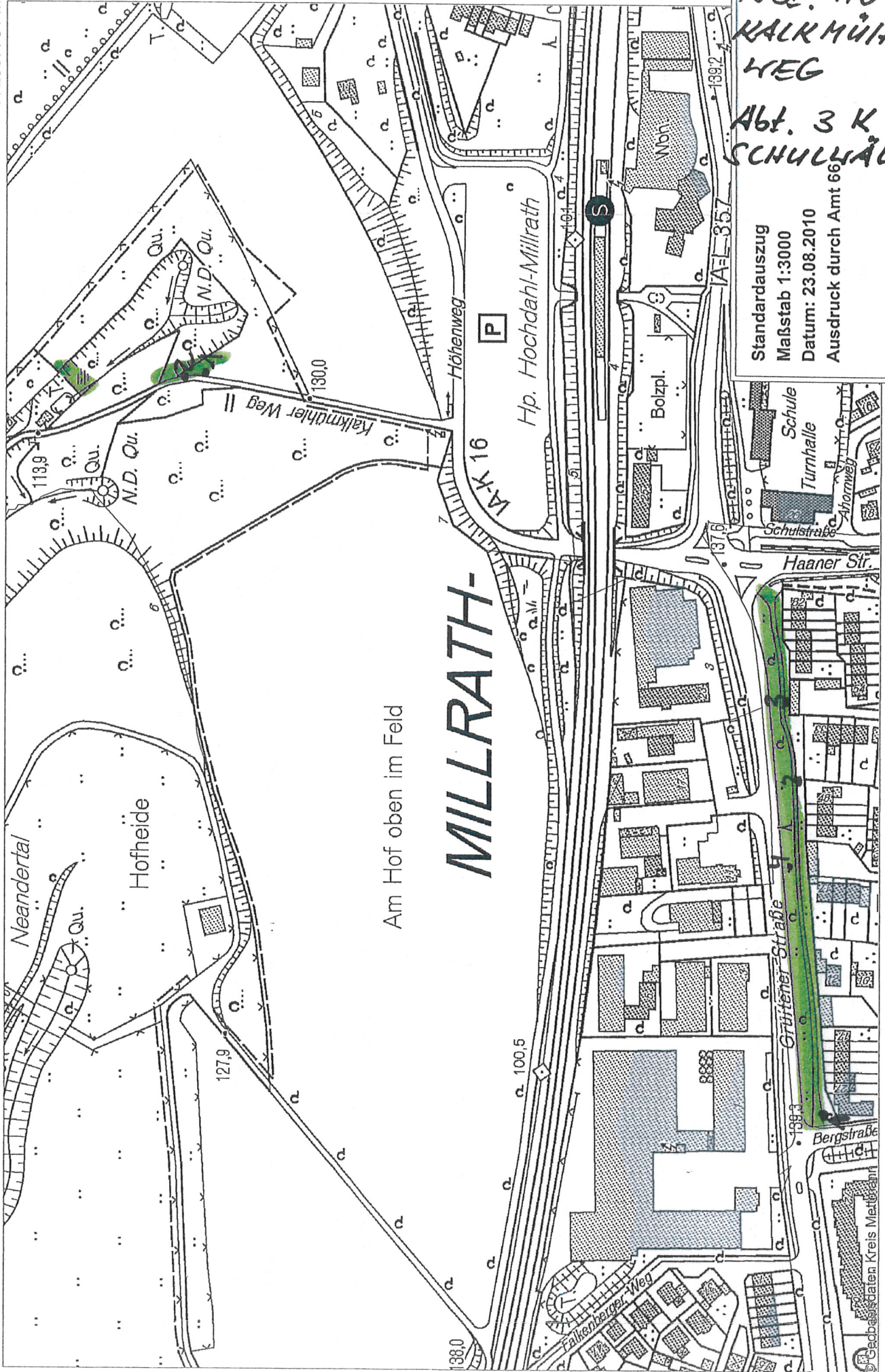
IA-L 403

©-Geobasisdaten-Kreis Mettmann

R 2566080 m

H 5674507 m

R 2567751 m
H 5676535 m



Abt. 10
KALKMÜHLER
WEG
Abt. 3 K
SCHULHÄLDE

Standardauszug
Maßstab 1:3000
Datum: 23.08.2010
Ausdruck durch Amt 66

nur für interne Zwecke © Stadt Erkrath

Am Hof oben im Feld

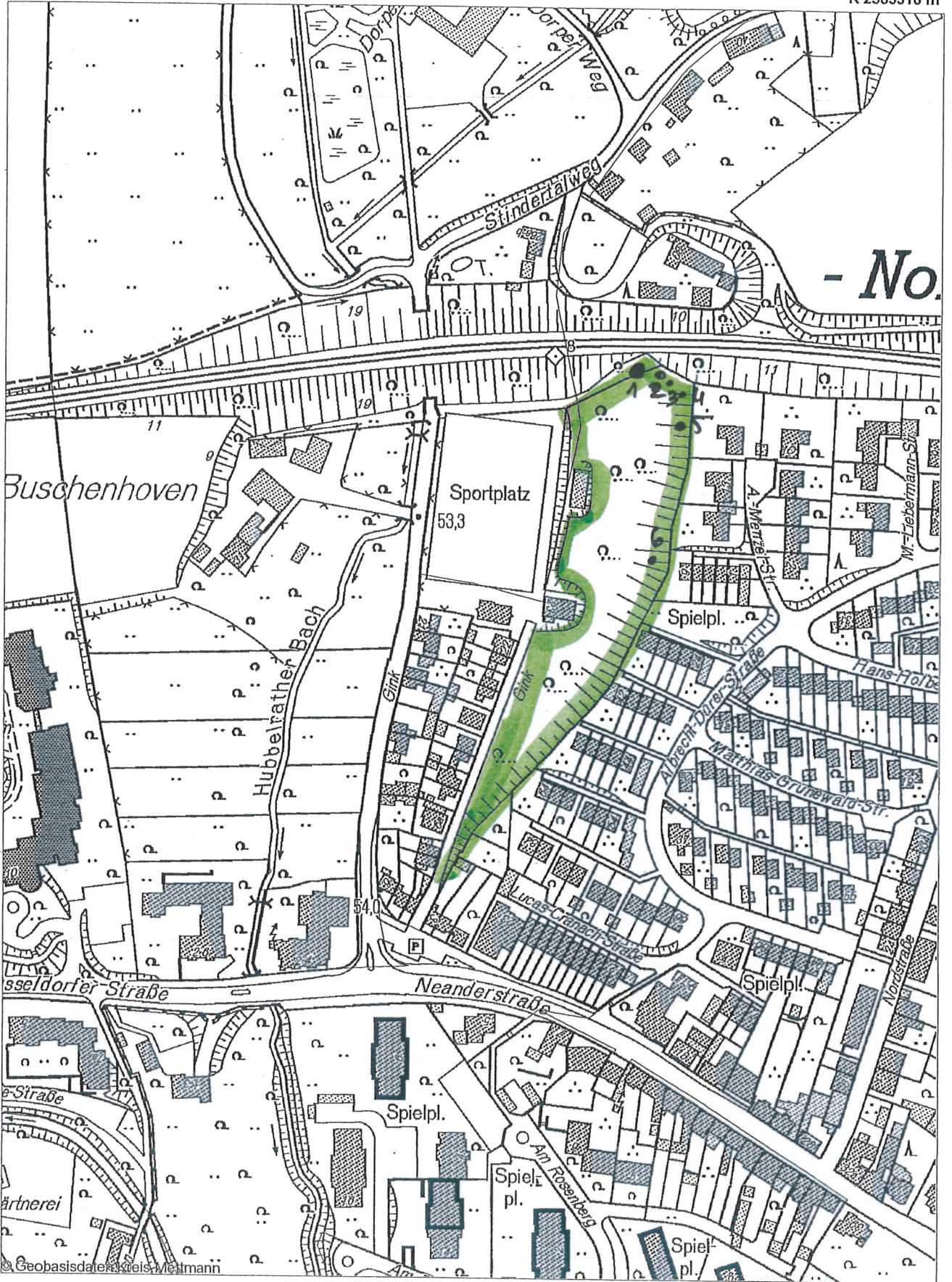
MILLRATH-

Standardauszug
Maßstab 1:3000
Datum: 23.08.2010

Abt. 12
GINK

R 2563316 m

H 5677712 m



- No.

H 5677059 m

© Geobasisdatenkreis Mettmann

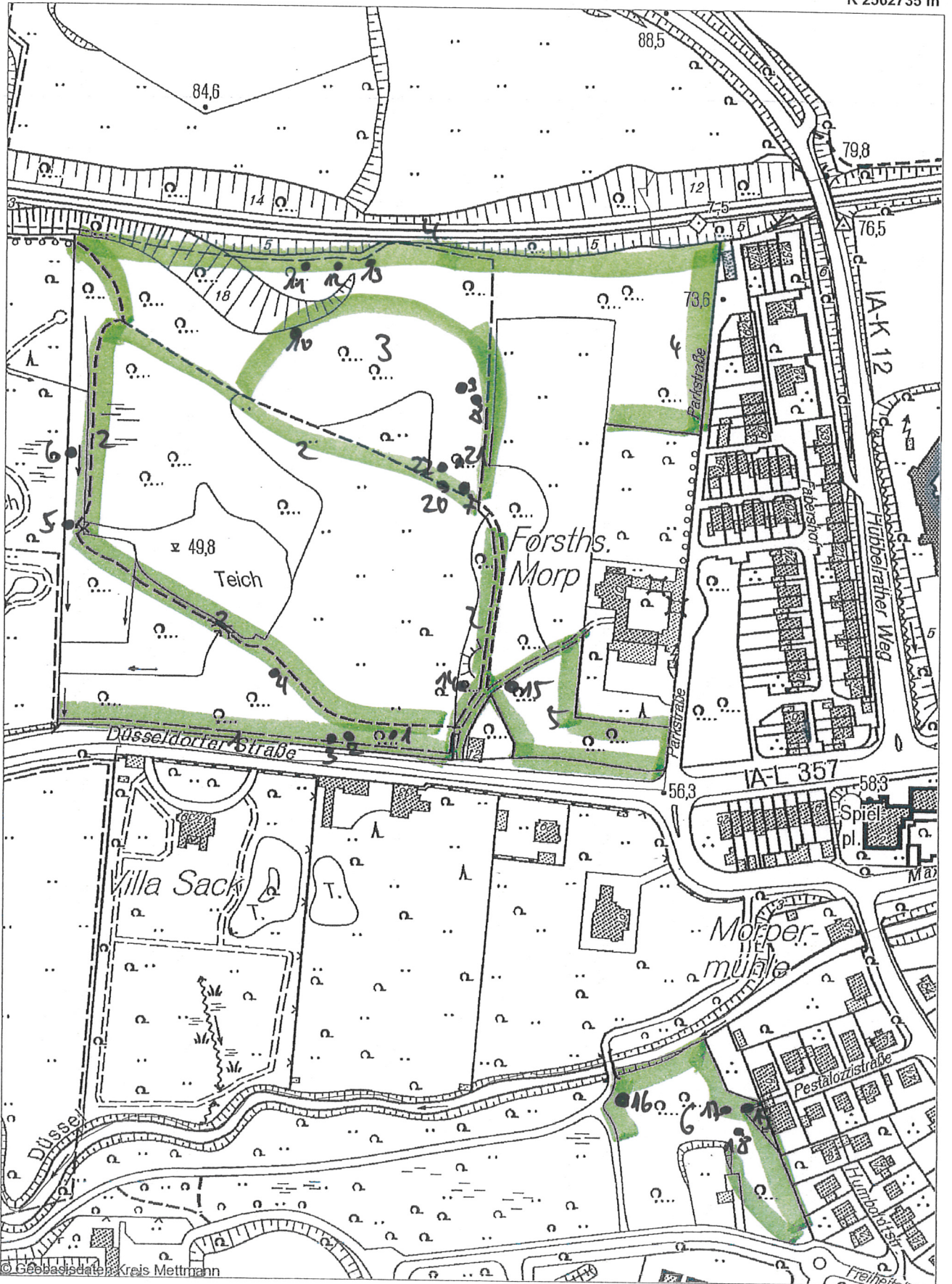
R 2562789 m

Standardauszug
Maßstab 1:3000
Datum: 23.08.2010

Abt. 12 PARK MORP und DÜSSELAUE

R 2562735 m

H 5677631 m



H 5676918 m

© Geobasisdaten Kreis Mettmann

R 2562208 m